




- LEYENDA:**
- Inframediterráneo Desértico Árido
 - Inframediterráneo Xérico Semiárido inferior
 - Inframediterráneo Xérico Semiárido superior
 - Inframediterráneo Pluviestacional Seco
 - Inframediterráneo Pluviestacional Subhúmedos
 - Termomediterráneo Xérico Semiárido superior
 - Termomediterráneo Pluviestacional Seco
 - Termomediterráneo Pluviestacional Seco superior
 - Termomediterráneo Pluviestacional Subhúmedos
 - Termomediterráneo Pluviestacional Húmedos
 - Supramediterráneo Pluviestacional Húmedo
 - Supramediterráneo Pluviestacional Subhúmedos
 - Mesomediterráneo inferior Pluviestacional Subhúmedos
 - Mesomediterráneo inferior Pluviestacional Húmedo
 - Mesomediterráneo superior Pluviestacional Subhúmedos
 - Mesomediterráneo superior Pluviestacional Húmedo

		<h2 style="margin: 0;">MEMORIA AMBIENTAL INVENTARIO INSULAR</h2>
<p>AUTORES: J. Alfredo Reyes Belancort, Marcelino J. del Arco Aguilár, Juan A. Bermejo Domínguez, Pedro L. Pérez de Paz</p>	 <p>CABILDO DE LA PALMA</p>	<h3 style="margin: 0;">ANEJO 1</h3>
<p>DIRECTOR EQUIPO REDACTOR: FÉLIX RODRÍGUEZ DE LA CRUZ arquitecto</p>	<p>PLAN TERRITORIAL ESPECIAL DE ORDENACIÓN DE LA ACTIVIDAD TURÍSTICA ISLA DE LA PALMA</p>	
<p>PISOS BIOClimÁTICOS</p>		
<p>OCT 2005</p>	<p>1: 25.000</p>	<p>I - 2.3</p>
<p>APROBACIÓN PROVISIONAL</p>		